

## **Bestandesaufnahme der Sozialstrukturen im Sachplanverfahren für geologische Tiefenlager**

Teil II: Erfassung der organisierten Interessen  
der provisorischen Standortregionen

**Standortregion Nördlich Lägern**

Im Auftrag des Bundesamtes für Energie BFE

**Rüschlikon, Januar 2011**

**Auftraggeber**

Bundesamt für Energie

**Projektleitung**

Heinz Rütter

**Autor**

Christian Schmid

**Projektmitarbeit**

Sabine Schneiter

Adila Pasic

Lea Zanola

Andreas Rieser

**Rütter+Partner**

Sozioökonomische Forschung und Beratung

Weingartenstrasse 5

8803 Rüslikon

Tel. +41 (0)44 724 27 70

[info@ruetter.ch](mailto:info@ruetter.ch)

[www.ruetter.ch](http://www.ruetter.ch)

# Inhaltsverzeichnis

---

|  |           |
|--|-----------|
| <b>1. Einleitung</b>                           | <b>5</b>  |
| <b>2. Methodisches Vorgehen</b>                | <b>5</b>  |
| 2.1 Erfassung                                  | 5         |
| 2.2 Abgrenzungen                               | 6         |
| <b>3. Systematik der Erfassung</b>             | <b>6</b>  |
| 3.1 Kategorisierung                            | 6         |
| 3.2 Zuordnungen                                | 8         |
| <b>4. Datenbank «Organisierte Interessen»</b>  | <b>9</b>  |
| 4.1 Verwendungszweck                           | 9         |
| 4.2 Struktur                                   | 10        |
| 4.3 Anwendungsbeispiel                         | 10        |
| <b>5. Auswertungen</b>                         | <b>11</b> |
| 5.1 Übersicht alle Regionen                    | 11        |
| 5.2 Analyse der Gruppen Region Nördlich Lägern | 13        |
| 5.3 Analyse nach Gemeinden                     | 15        |
| 5.4 Grösste Arbeitgebende in der Region        | 16        |
| <b>6. Weitere identifizierte Interessen</b>    | <b>18</b> |

---



# 1. Einleitung

Die *regionale Partizipation* spielt im *Sachplanverfahren für geologische Tiefenlager* eine wichtige Rolle. Es ist Aufgabe des Startteams, in Zusammenarbeit mit dem BFE in den potentiellen Standortregionen<sup>1</sup> die Partizipation vorzubereiten.

Ziel der Vorarbeiten für die Partizipation ist es, mit einem systematischen, transparenten Verfahren diejenigen Interessen zu identifizieren, welche die Region ausmachen und Personen ausfindig zu machen, die für den *Einbezug ins partizipative Verfahren* in Frage kommen. Dabei ist gemäss Sachplan auf eine *ausgewogene Vertretung* der verschiedenen Interessen, den Einbezug der betroffenen Gemeinden und der Bevölkerung zu achten. Neben den politischen Behörden sind Organisationen, Institutionen und nicht organisierte Bevölkerungsgruppen einzubeziehen.

In einem ersten Schritt soll daher Klarheit über die in den Regionen vorhandenen Sozialstrukturen geschaffen werden. Dazu werden einerseits verschiedene regionale Indikatoren erhoben und in Form von Karten dargestellt (Teil I) sowie andererseits sämtliche organisierten Interessen in einer Datenbank erfasst (Teil II).

Der vorliegende Bericht (Teil II) zeigt die *Ergebnisse der Bestandesaufnahme der organisierten Interessen* in der Standortregion Nördlich Lägern. Er gliedert sich in Angaben zum *Vorgehen* bei der Erfassung der organisierten Interessen (Kapitel 2), einen *Beschrieb der Systematik* der erfassten Gruppen (Kapitel 3), *Erläuterungen zur Verwendung* der erstellten Datenbank (Kapitel 4) sowie Auswertungen zur *Anzahl identifizierter Gruppen* (Kapitel 5). Schliesslich werden weitere im Rahmen des Berichtes Teil I identifizierte Interessen aufgeführt und beschrieben (Kapitel 6).

## 2. Methodisches Vorgehen

### 2.1 Erfassung

Die organisierten Gruppen<sup>2</sup> wurden mittels einer *Umfrage* bei den Gemeindeverwaltungen aller Standortregionen erhoben und in einer *Datenbank* erfasst. Die Angaben der Gemeinden wurden anschliessend mittels Internetrecherchen ergänzt. Zu jeder Gruppe wurde eine Kontaktperson mit Adresse und gegebenenfalls weiteren Angaben (beispielsweise zur Funktion) notiert.

Für einzelne Gemeinden, die sich nicht an der Umfrage beteiligten, wurden die organisierten Gruppen nur basierend auf der *Internetrecherche* erfasst. Dabei dienen einerseits vorhandene Listen auf den Websites der Gemeinden als Quelle, andererseits verschiedene Suchplattformen (beispielsweise zu Vereinen und Verbänden).

---

<sup>1</sup> Im Folgenden Standortregionen oder Regionen genannt.

<sup>2</sup> Der Einfachheit halber wird für jede der erfassten Einheiten (Verein, Verband, Partei, etc.) der Begriff Gruppe verwendet.

In einer Region spielen auch die *Arbeitgebenden* eine wichtige Rolle. Deshalb wurden zusätzlich die 50 beschäftigungsstärksten Unternehmen der Standortregion sowie jeweils die zwei grössten Betriebe pro Branche<sup>3</sup> eingetragen. Darüber hinaus wurden wichtige *Bildungsstätten* und *soziale Institutionen* erfasst.

Im Anschluss an die Erfassung wurde der *Hauptzweck der Tätigkeit* jeder Gruppe identifiziert. Entweder gab der Name der Gruppe Aufschluss über deren Tätigkeiten oder deren Website. Jede Gruppe wurde danach gemäss deren Hauptzweck der Tätigkeit genau einer *Unterkategorie zugeordnet* und mit einem *Code* versehen.

## 2.2 Abgrenzungen

Bei der Erfassung wurde grundsätzlich darauf geachtet, dass *jede Gruppe einer Gemeinde zugeordnet* werden kann. Dies ist beispielsweise im Fall von Vereinen, Kirch- oder Schulgemeinden nicht immer eindeutig möglich. Bei der Zuordnung erhielt der Sitz der Haupttätigkeit einer Gruppe vor der Wohngemeinde der zuständigen Kontaktperson den Vorrang. In jenen Fällen, in welchen eine eindeutige Zuordnung nicht möglich oder nicht sinnvoll war (z. B. bei einer regionalen Sektion eines nationalen Verbandes), wurde die Gruppe *nur der Region* und nicht einer Gemeinde zugeordnet und in der Datenbank speziell gekennzeichnet.

Die verschiedenen Behördenstellen und Betriebe der Gemeinden wurden nicht einzeln berücksichtigt, sondern unter Angabe des Kontaktes der Gemeindeverwaltung zu einer einzigen Gruppe vereint.

Die Erfassung brachte es mit sich, dass Gruppen, die in verschiedenen Gemeinden aktiv sind, manchmal mehrfach genannt wurden. *Doppelzählungen* wurden, sofern dies aufgrund des Gruppennamens möglich war, identifiziert und bereinigt.

# 3. Systematik der Erfassung

## 3.1 Kategorisierung

Die *erfassten Gruppen* wurden, wie in Kapitel 2 erwähnt, systematisch kategorisiert. Die *Systematik* wurde ausgehend von durch die Gemeindeverwaltungen gemeldeten Gruppen erstellt und ergänzt. Die ergänzende Suche nach Gruppen mittels Internetrecherche richtete sich nach dieser Systematik der Einteilung in Kategorien und Unterkategorien.

Abbildung 1 zeigt die verwendete Einteilung in *Kategorien* und *Unterkategorien* sowie je ein erläuterndes Beispiel. Die Beispiele sind exemplarisch, nicht regionenspezifisch zu verstehen.

---

<sup>3</sup> Beschäftigte nach Vollzeitäquivalenten auf der Stufe der Noga-«Abschnitte». Noga ist die Systematik der Wirtschaftszweige des Bundesamts für Statistik BFS. Die Klassifikation kennt fünf verschiedene Stufen, wobei in dieser Analyse die am stärksten zusammengefasste Stufe «Abschnitt» verwendet wurde.

**Abbildung 1:** Einteilung der Gruppen in Kategorien und Unterkategorien

| <b>Kategorien und Unterkategorien</b>   | <b>Erläuterndes Beispiel</b>   |
|---|--|
| <b>Gemeindeverwaltung, Betriebe und weitere Behördenstellen</b>                       | Kontakt ermöglicht Zugang zu diversen Verwaltungseinheiten, Betrieben, Behördenstellen (z. B. <i>Abteilung Entsorgung, Primarschule, Friedensrichter, Forum 21, Verkehrsbetriebe</i> ) |
| <b>Kommissionen/Ausschüsse</b>  |  |
| regionale Kommissionen/Ausschüsse   | Gemeindeübergreifende Verbände, z. B. <i>Zweckverband Wasserversorgung, Regionalplanungsverband</i>  |
| <b>Interessenorganisationen - Wirtschaft</b>  |  |
| Landwirtschaft  | <i>Bauernverband, Viehzüchter</i>  |
| Gewerbe/Industrie   | <i>Verband Kleingewerbe</i>  |
| Tourismus   | <i>Verkehrsverein</i>  |
| Hauseigentümer/innen  | <i>Hauseigentümerverband</i>   |
| Arbeitnehmende  | <i>Gewerkschaft</i>  |
| Andere Wirtschaftsorganisationen  | <i>Wirtschaftskammer</i>   |
| <b>Interessenorganisationen - Übrige</b>  |  |
| Allg. politische Anliegen/Bürgerinitiativen   | <i>Verein gegen Atomstrom</i>  |
| Sport   | <i>Förderverein Sportverein</i>  |
| Kultur/Musik  | <i>Förderverein klassische Musik</i>   |
| Natur/Landschaft/Umwelt   | <i>WWF-Sektion, Naturschutz</i>  |
| Verkehr   | <i>Pro Velo</i>  |
| Serviceclubs  | <i>Rotary</i>  |
| Dorf-/Quartierverein  | <i>Pro Dorf, Pro Quartier</i>  |
| Allg. regionale Interessenvertretung  | <i>gemeindeübergreifendes Standortmarketing</i>  |
| andere Interessenorganisationen   | <i>Förderverein Grund- und Hauptschule, Mieterverband</i>  |
| <b>Wichtige Arbeitgebende/Unternehmungen</b>  |  |
| <b>Ortsparteien</b>   |  |
| Rechtspartei  | <i>SVP, EDU, SD</i>  |
| Linkspartei   | <i>SP, Grüne; SPD, ÖDP, Bündnis 90 / Die Grünen, DIE LINKE</i>   |
| Mittepartei   | <i>GLP, CVP, FDP, BDP, EVP; CDU, FDP (D)</i>   |
| andere Parteien   | <i>Freie Wähler</i>  |
| <b>Vereine/Stiftungen/Clubs (sofern nicht unter Interessenorganisationen erfasst)</b> |  |
| Sport   | <i>Fussballclub</i>  |
| Kultur/Musik  | <i>Blasmusik</i>   |
| Natur/Landschaft  | <i>Naturfreunde</i>  |
| Kinder/Jugend   | <i>Verein Kinderkrippe, Pfadfinder, Elternverein</i>   |
| Alter   | <i>Pro Senectute</i>   |
| Ausländer/innen   | <i>Colonia Libera Italiana</i>   |
| Frauen  | <i>Frauenverein</i>  |
| Tiere   | <i>Verein</i>  |
| Schutz und Rettung  | <i>Feuerwehrverein</i>   |
| andere Vereine/Clubs/Stiftungen   |  |

**Abbildung 1** (Fortsetzung): Einteilung der Gruppen in Kategorien und Unterkategorien

| Kategorien und Unterkategorien   | Erläuterndes Beispiel  |
|--|--|
| <b>Bildung</b>   |  |
| Hochschulen<br>Gymnasien<br>Berufsschulen<br>Sekundar-/Bezirks-/Oberschulen<br>andere Bildungsinstitutionen  | <i>Hochschule für Soziale Arbeit</i><br><i>Kantonsschule</i>                                   |
| <b>Soziales und Gesundheit</b>   |  |
| Spitäler<br>Heime<br>Pflegedienste, Spitex<br>andere Einrichtungen im Bereich Soziales und Gesundheit  | <i>Kantonsspital</i><br><i>Behindertenheim</i><br><i>Spitex</i><br><i>Pro Infirmis</i>         |
| <b>Kirchen</b>   |  |
| reformierte Kirche<br>römisch-katholische Kirche<br>christ-katholische Kirche<br>freie Kirchen<br>kirchliche Institutionen<br>nicht-christliche Gemeinschaften | <i>Chrischona-Gemeinde</i><br><i>katholisches Hilfswerk</i><br><i>Muslimische Gemeinschaft</i> |

Quelle: Rütter+Partner, Daten: Vereins- und Parteilisten der Gemeindeverwaltungen sowie Internet-recherchen.

### 3.2 Zuordnungen

In einigen Fällen bedurfte die Zuordnung von Gruppen zu Unterkategorien (Abbildung 1) einer möglichst präzisen Unterscheidung. Nachfolgend werden diese Zuordnungen anhand von konkreten Beispielen beschrieben.

#### Kommissionen/Ausschüsse

Zur Unterkategorie *regionale Kommissionen/Ausschüsse* zählen gemeindeübergreifende Kommissionen und Zweckverbände. Ebenfalls dazugezählt werden die Regionalplanungsverbände. Ausserdem werden Spitalverbände dazugezählt, nicht aber die Spitäler (Unterkategorie Spitäler).

#### Interessenorganisationen – Wirtschaft

Die Unterkategorie *Landwirtschaft* enthält neben Bauernvereinen/-verbänden Organisationen von Imkerinnen und Weinbauern sowie landwirtschaftliche Zuchtgenossenschaften (z. B. Schafzucht).

*Branchenverbände*, welche weder der Landwirtschaft, noch dem Gewerbe bzw. der Industrie oder dem Tourismus zugeordnet werden konnten, wurden der Unterkategorie *andere Wirtschaftsorganisationen* zugeordnet.

*Verkehrs- und Tourismusvereine* gehören zu *Interessenorganisationen Tourismus*, *Verschönerungsvereine* zu *andere Vereine*.



### Interessenorganisationen - Übrige

Wie die Unterkategorie *regionale Kommissionen/Ausschüsse* beinhaltet die *allgemeine regionale Interessenvertretung* ebenfalls gemeindeübergreifend tätige Organisationen. Allerdings weisen Gruppen der regionalen Interessenvertretung einen weniger offiziellen Charakter auf und sind mit einem eindeutigen Interesse verbunden (z. B. Standortmarketing).

Zu Interessenorganisationen im Bereich *Natur/Landschaft/Umwelt* wurden nur solche Gruppen gezählt, bei welchen ein eindeutiges Engagement festgestellt werden konnte (z. B. Artenschutz). Gruppen, welche sich vor allem mit dem Beobachten von Natur und Landschaft befassen, wurden zur Kategorie *Vereine - Natur- und Landschaft* gezählt.

### Ortsparteien

Die Zuordnung der *Ortsparteien* zur politischen Ausrichtung «rechts», «links» oder «mitte» wurde, wie in Abbildung 1 aufgeführt, vorgenommen. Erste Priorität hatte die eigene Deklaration der Parteien.

### Vereine/Stiftungen/Clubs

Sportliche Tätigkeiten wurden jeweils höher gewichtet als die Attribute «Alter» und «Jugend». Beispielsweise werden Seniorenwandergruppen oder Mutter-Kind-Turnen zur Unterkategorie *Sport* und nicht zu *Alter* oder *Ausländer/innen* gezählt.

Der Unterkategorie Kultur/Musik werden unter anderem folgende Gruppen zugeordnet: Älplergemeinschaft, Samichlausgesellschaft, Frohsinn, Historische Gesellschaft, Kavallerieverein, Fahrclub.

Das Attribut «Ausländer/in» wird stärker gewichtet als «Kultur», beispielsweise wird ein italienischer Kulturverein der Unterkategorie *Ausländer/innen* zugeordnet.

### Soziales und Gesundheit

Die Unterkategorie *Soziales und Pflege* enthält vor allem Spitexvereine, Elisabethenvereine und Fördervereine von Sozialstationen.

Zu *andere Einrichtungen im Bereich Soziales und Gesundheit* zählen beispielsweise Behindertenorganisationen wie Pro infirmis oder insieme.

## 4. Datenbank «Organisierte Interessen»

### 4.1 Verwendungszweck

Die erstellte *Datenbank* enthält sämtliche identifizierten organisierten Interessen in der provisorischen Standortregion. Da sie einfach strukturiert ist, kann sie für verschiedene Abfragen verwendet werden. Es können Kontaktangaben zu Vertreterinnen und Vertretern verschiedener Kategorien, Unterkategorien und einzelnen Gruppen direkt herausgelesen werden.

## 4.2 Struktur

Die Datenbank «Organisierte Interessen» enthält eine Übersicht und eine Kurzanleitung (Blatt A), die Liste aller Gruppen als Datenbank (Blatt B) sowie eine Legende (Blatt C).

Die Datenbank enthält folgende Angaben:

- Name der Gruppe
- Zuordnung zu Gemeinde
- Kontakttelefon (meist zu Kontaktperson)
- Kontaktmail, Website (falls vorhanden)
- Anschrift, Name, Vorname, Adresse der verantwortlichen Person
- Funktion der verantwortlichen Person (falls vorhanden)
- Kategorie/Unterkategorie (gemäss Struktur der Erfassung)
- Codierung gemäss Systematik
  - Kategorie/Unterkategorie (gemäss Struktur der Erfassung)
  - Flexible Auswahl bestimmter Gruppen

## 4.3 Anwendungsbeispiel

Anhand eines Beispiels soll die Verwendung der Datenbank kurz erläutert werden. Möchte man sämtliche Gruppen im Bereich Natur und Landschaft in der Region aufgelistet haben, kann folgende Abfrage vorgenommen werden:

1. Filter in Spalte «Codierung» wählen → («Benutzerdefiniert ...») auswählen
2. In entsprechende Felder eingeben, beziehungsweise aus drop-down-Menu auswählen: «entspricht IGUNAT (= Interessenorganisationen Umwelt/Natur/Landschaft) oder entspricht VCNAT (= Vereine/Stiftungen Umwelt/Natur/Landschaft)»

→ Die Kontaktangaben sämtlicher Gruppen im Bereich Natur und Landschaft in der Region liegen vor und können verwendet werden, beispielsweise um einen Serienbrief zu verfassen.

## 5. Auswertungen

Nachfolgend werden einige Auswertungen beschrieben, welche anhand der Datenbank durchgeführt wurden. Nach einer Übersicht über alle provisorischen Standortregionen (Kapitel 5.1) werden zunächst Resultate auf der Ebene der gesamten Standortregion Bözberg gezeigt (Kapitel 5.2) und anschliessend auf der Ebene der Gemeinden der Region (Kapitel 5.3).

### 5.1 Übersicht alle Regionen

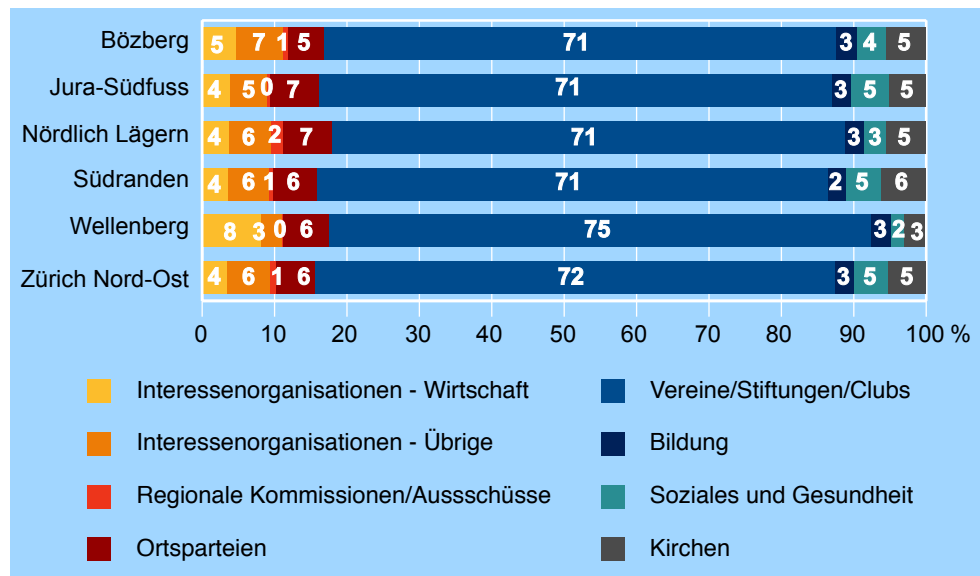
**Abbildung 2:** Anzahl Gruppen je Region

| Region          | Anzahl Gruppen je Region |  |                 |
|-----------------|--------------------------|--|-----------------|
|                 | Total                    | pro 1'000 Einwohner/innen <sup>1</sup> | regional tätige |
| Bözberg         | 1'907                    | 14.4                                   | 350             |
| Jura-Südfuss    | 2'840                    | 14.0                                   | 352             |
| Nördlich Lägern | 1'858                    | 13.9                                   | 440             |
| Südranden       | 1'615                    | 14.6                                   | 134             |
| Wellenberg      | 497                      | 17.4                                   | 119             |
| Zürich Nord-Ost | 1'503                    | 14.6                                   | 181             |

<sup>1</sup> Wohnbevölkerung Ende 2008

Quelle: Rütter+Partner, Daten: Vereins- und Parteilisten der Gemeindeverwaltungen sowie Internet-recherchen

- Die höchste Anzahl Gruppen weist die Region Jura-Südfuss auf (2'840), vor Bözberg (1'907) und Nördlich Lägern (1'858).
- Am meisten regional tätige Gruppen weisen die Regionen Nördlich Lägern (440), Jura-Südfuss (352) und Bözberg (350) auf.
- Mit Abstand am meisten Gruppen pro 1'000 Einwohner/innen weist die Region Wellenberg auf (17.4). Alle anderen Regionen weisen eine ähnlich hohe Gruppendichte auf (zwischen 13.9 und 14.6 Gruppen pro 1'000 Einwohner/innen).

**Abbildung 3:** Alle Regionen nach Kategorien

Quelle: Rütter+Partner, Daten: Vereins- und Parteilisten der Gemeindeverwaltungen sowie Internet-recherchen

- Die Kategorie Vereine/Stiftungen/Clubs hat in allen Regionen den weitaus grössten Anteil (über 70 %).
- Die Regionen unterscheiden sich nur gering bezüglich der relativen Grösse der Kategorien.

## 5.2 Analyse der Gruppen Region Nördlich Lägern

Abbildung 4: Anzahl Gruppen pro Kategorie, Region Nördlich Lägern

| Kategorien und Unterkategorien  | Anzahl Gruppen pro Kategorie |
|---|------------------------------|
| <b>Kommissionen/Ausschüsse</b>  | <b>30</b>                    |
| regionale Kommissionen/Ausschüsse   | 30                           |
| <b>Interessenorganisationen - Wirtschaft</b>  | <b>71</b>                    |
| Landwirtschaft  | 12                           |
| Gewerbe/Industrie   | 36                           |
| Tourismus   | 8                            |
| Hauseigentümer/innen  | 4                            |
| Arbeitnehmende  | 4                            |
| Andere Wirtschaftsorganisationen  | 7                            |
| <b>Interessenorganisationen - Übrige</b>  | <b>105</b>                   |
| Allg. politische Anliegen/Bürgerinitiativen   | 5                            |
| Sport   | 7                            |
| Kultur/Musik  | 7                            |
| Natur/Landschaft/Umwelt   | 43                           |
| Verkehr   | 5                            |
| Serviceclubs  | 5                            |
| Dorf-/Quartierverein  | 14                           |
| Allg. regionale Interessenvertretung  | 3                            |
| andere Interessenorganisationen   | 16                           |
| <b>Ortsparteien</b>   | <b>129</b>                   |
| Rechtspartei  | 28                           |
| Linkspartei   | 32                           |
| Mittepartei   | 56                           |
| andere Parteien   | 13                           |
| <b>Vereine/Stiftungen/Clubs (sofern nicht unter Interessenorganisationen erfasst)</b> | <b>1'318</b>                 |
| Sport   | 486                          |
| Kultur/Musik  | 296                          |
| Natur/Landschaft  | 20                           |
| Kinder/Jugend   | 140                          |
| Alter   | 33                           |
| Ausländer/innen   | 19                           |
| Frauen  | 76                           |
| Tiere   | 17                           |
| Schutz und Rettung  | 113                          |
| andere Vereine/Clubs/Stiftungen   | 118                          |

**Abbildung 4** (Fortsetzung): Anzahl Gruppen pro Kategorie, Region Nördlich Lägern

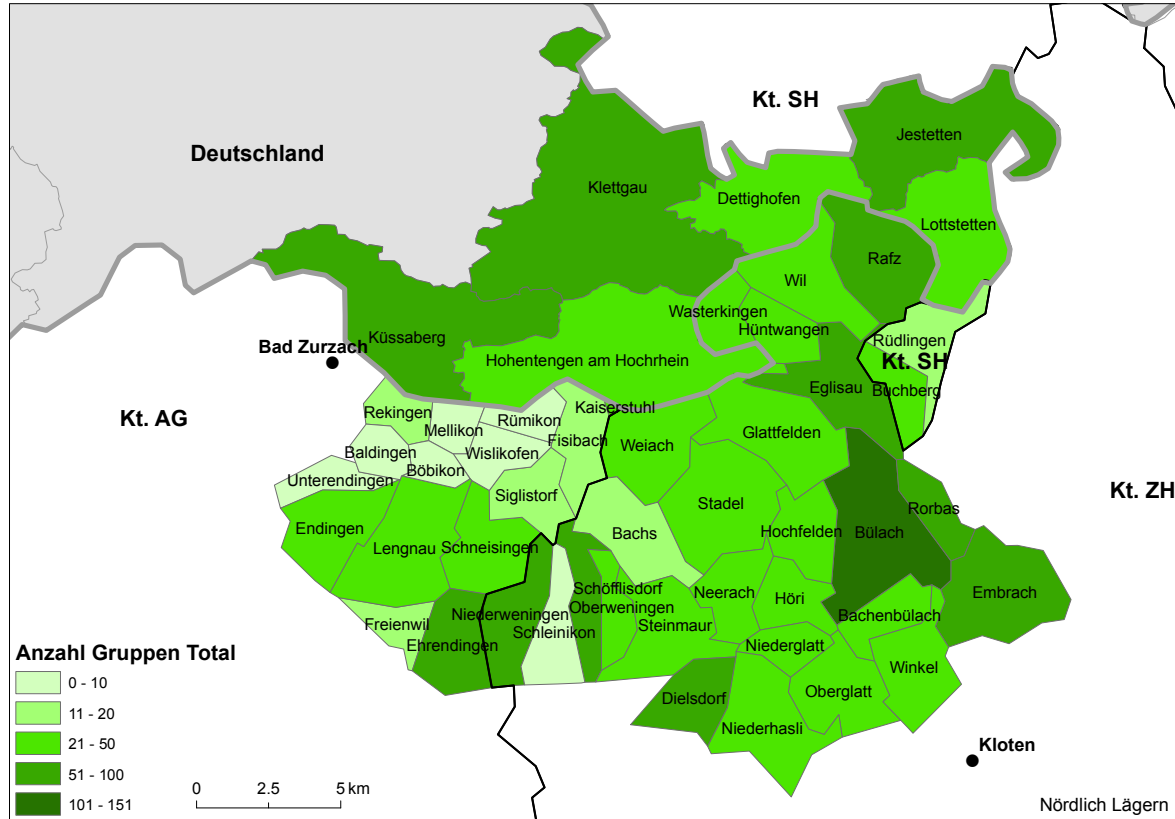
| <b>Kategorien und Unterkategorien</b>                           |              |
|---|--------------|
| <b>Bildung</b>  | <b>47</b>    |
| Hochschulen   | 1            |
| Gymnasien   | 3            |
| Berufsschulen   | 2            |
| Sekundar-/Bezirks-/Oberschulen                                  | 30           |
| andere Bildungsinstitutionen                                    | 11           |
| <b>Soziales und Gesundheit</b>                                  | <b>57</b>    |
| Spitäler  | 3            |
| Heime   | 25           |
| Pflegedienste, Spitex   | 9            |
| andere Einrichtungen im Bereich Soziales und Gesundheit         | 20           |
| <b>Kirchen</b>  | <b>101</b>   |
| reformierte Kirche  | 34           |
| römisch-katholische Kirche                                      | 28           |
| christ-katholische Kirche                                       | 5            |
| freie Kirchen   | 24           |
| kirchliche Institutionen  | 9            |
| nicht-christliche Gemeinschaften                                | 1            |
| <b>Total Gruppen in der Region Nördlich Lägern</b>              | <b>1'858</b> |
| davon regional tätige Gruppen                                   | 440          |
| <b>Anzahl Gruppen 2010<br/>pro 1'000 Einwohner/innen (2008)</b> | <b>14</b>    |

Quelle: Rütter+Partner, Daten: Vereins- und Parteilisten der Gemeindeverwaltungen sowie Internetrecherchen.

- Insgesamt wurden für die Region Nördlich Lägern rund 1'860 Gruppen organisierter Interessen identifiziert, ohne Gemeindeverwaltungen und Unternehmen. Dies entspricht fast 14 Gruppen je 1'000 Einwohner/innen (Abb. 4).

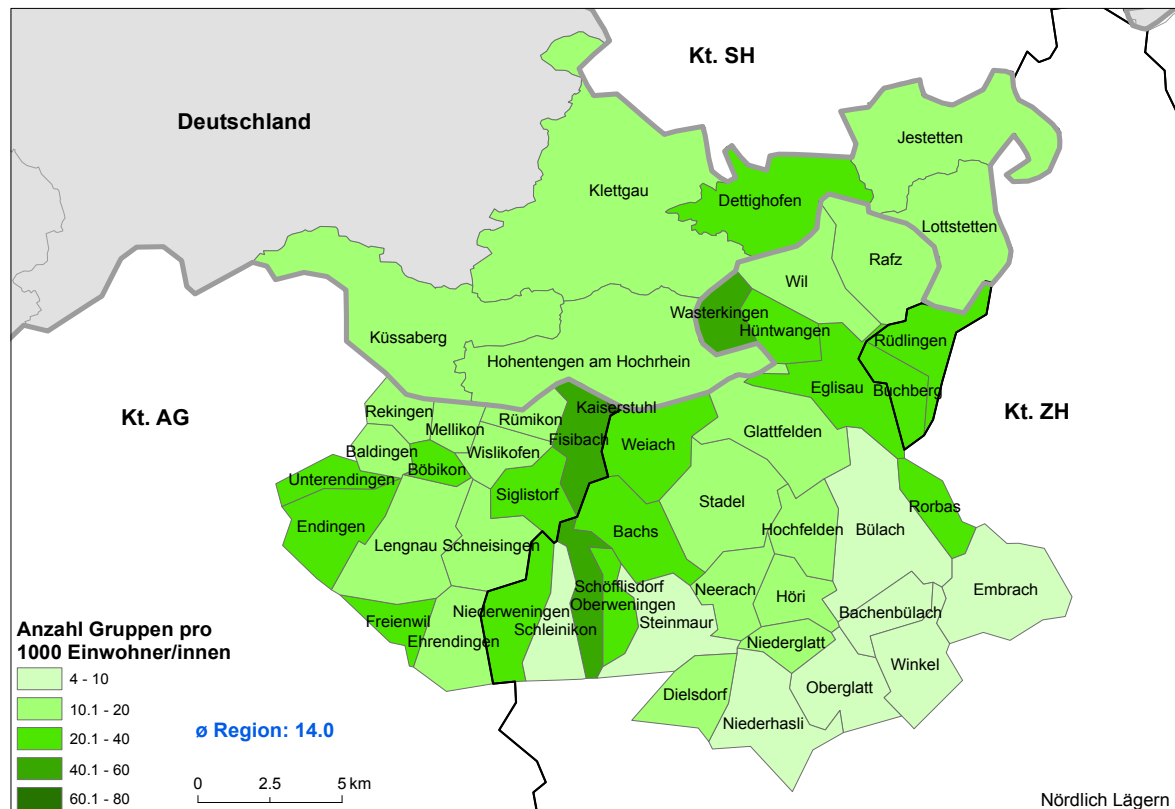
### 5.3 Analyse nach Gemeinden

Abbildung 5: Anzahl Gruppen



Quelle: Rütter+Partner, Daten: Vereins- und Parteilisten der Gemeindeverwaltungen sowie Internetrecherchen.

- Die höchste Anzahl Gruppen weist erwartungsgemäss die Gemeinde Bülach auf (151 Gruppen).
- Eine Gruppe von elf Gemeinden weist zwischen 50 und 100 Gruppen auf.
- Die Gemeinden Baldingen, Böbikon, Mellikon, Rümikon, Schleinikon und Wislikofen weisen weniger als zehn Gruppen auf.

**Abbildung 6:** Anzahl Gruppen pro 1'000 Einwohner/innen

Quelle: Rütter+Partner, Daten: Vereins- und Parteilisten der Gemeindeverwaltungen sowie Internet-recherchen.

- Die höchsten Werte für die Anzahl Gruppen pro 1'000 Einwohner/innen verzeichnet eine Gruppe von Gemeinden an der Grenze zwischen den Kantonen Aargau und Zürich und im nördlichen Teil des Bezirks Bülach, wobei die Gemeinde Kaiserstuhl an der Spitze steht (77.3).

## 5.4 Grösste Arbeitgebende in der Region

Im Rahmen der Erfassung organisierter Interessen wurden die grössten Arbeitgebenden in der Region erfasst (vgl. Kapitel 2.1). Abbildung 7 zeigt jene Unternehmen der Region Nördlich Lägern, welche mehr als 100 Beschäftigte (Vollzeitäquivalente) aufweisen.



**Abbildung 7:** Unternehmen, welche in der Region mehr als 100 Vollzeitäquivalente beschäftigen, mit Ortsangabe des Hauptsitzes

| Unternehmen   | Branche (nach NOGA)   | PLZ     | Ort                      |
|---|---|---------|--------------------------|
| <b>Grössenklasse (VZÄ)<sup>1</sup> 250– &lt;500</b> |   |         |                          |
| Biotronik AG  | Herstellung von Bestrahlungs- und Elektrotherapiegeräten und elektromedizinischen Geräten         | 8180    | Bülach                   |
| BMW (Schweiz) AG                                    | Handelsvermittlung und Grosshandel mit Automobilen mit einem Gesamtgewicht von 3,5 t oder weniger | 8157    | Dielsdorf                |
| Bucher-Guyer AG                                     | Herstellung von Automobilen und Automotoren   | 8166    | Niederweningen           |
| Landert Motoren AG                                  | Herstellung von Elektromotoren, Generatoren und Transformatoren                                   | 8180    | Bülach                   |
| <b>Grössenklasse (VZÄ) 200– &lt;250</b>             |   |         |                          |
| ALDI SUISSE AG                                      | Grosse Geschäfte (100–399 m <sup>2</sup> )  | 8424    | Embrach                  |
| Bucher Hydraulics GmbH                              | Metallverarbeitung  | D-79771 | Klettgau                 |
| Coop  | Grosse Supermärkte (1000–2499 m <sup>2</sup> )  | 4053    | Basel                    |
| Eberhard Bau AG                                     | Sonstiger spezialisierter Hoch- und Tiefbau a. n. g. <sup>2</sup>                                 | 8302    | Kloten                   |
| Genossenschaft Migros Zürich                        | Grosse Supermärkte (1000–2499 m <sup>2</sup> )  | 8005    | Zürich                   |
| <b>Grössenklasse (VZÄ) 100– &lt;200</b>             |   |         |                          |
| Allega GmbH   | Grosshandel mit Erzen, Metallen und Metallhalbzeug  | 8172    | Niederglatt ZH           |
| Angst & Pfister AG                                  | Grosshandel mit sonstigen Maschinen und Ausrüstungen  | 8050    | Zürich                   |
| Chromos AG  | Grosshandel mit sonstigen Maschinen und Ausrüstungen  | 8157    | Dielsdorf                |
| DIENER AG<br>PRECISION<br>MACHINING                 | Mechanische Werkstätten   | 8424    | Embrach                  |
| Dr. med. Aufdermaur AG                              | Herstellung von sonstigen Nahrungsmitteln a. n. g.  | 5426    | Lengnau AG               |
| Druckerei Kyburz AG                                 | Offsetdruck   | 8157    | Dielsdorf                |
| Egg Bau AG  | Allgemeiner Hoch- und Tiefbau ohne ausgeprägten Schwerpunkt                                       | 8180    | Bülach                   |
| Fiege Logistik (Schweiz) AG<br>Günthart             | Erbringung von sonstigen Dienstleistungen für den Verkehr a. n. g.<br>Süsswaren-Dekor             | 4142    | Münchenstein             |
| Hauenstein AG                                       | Betrieb von Baumschulen sowie Anbau von Pflanzen zu Vermehrungszwecken                            | D-79801 | Hohentengen a.H.<br>Rafz |
| Maag Pump Systems AG                                | Herstellung von Pumpen und Kompressoren a. n. g.  | 8154    | Oberglatt ZH             |
| Mersen Deutschland FFM AG                           | Produktion technische Bauteile  | D-60437 | Frankfurt am Main        |
| Oertli Werkzeuge AG                                 | Herstellung von Werkzeugen  | 8181    | Höri                     |
| POLYSYS AG  | Erbringung von sonstigen Dienstleistungen für den Verkehr a. n. g.                                | 8184    | Bachenbülach             |
| René Fleischli                                      | Detailhandel mit Back- und Süsswaren  | 8172    | Niederglatt ZH           |
| Spirella AG   | Herstellung von Haus-, Bett- und Tischwäsche  | 8424    | Embrach                  |
| Stamoid AG  | Herstellung von technischen Textilien   | 8193    | Eglisau                  |
| Stiftung Schulheim Dielsdorf                        | Institutionen für Behinderte  | 8157    | Dielsdorf                |
| Sto AG  | Herstellung von Anstrichmitteln, Druckfarben und Kitten   | 8172    | Niederglatt ZH           |
| Thurella Schweiz AG                                 | Herstellung von Erfrischungsgetränken; Gewinnung natürlicher Mineralwässer                        | 9322    | Egnach                   |
| <sup>1</sup> VZÄ = Vollzeitäquivalente              |   |         |                          |
| <sup>2</sup> a. n. g. = anderweitig nicht genannt   |   |         |                          |

Quelle: BFS (2010): Betriebs- und Unternehmensregister BUR; deutsche Gemeinden: Gemeindeverwaltungen.

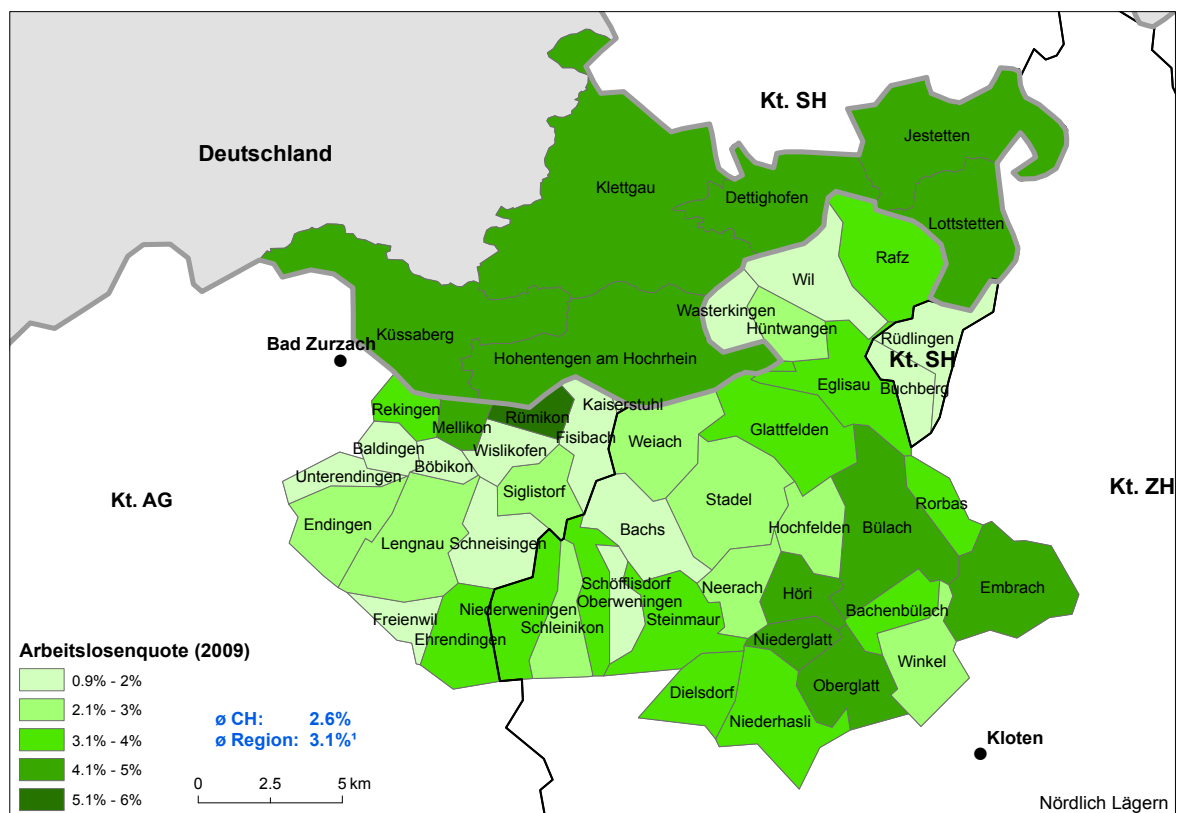
## 6. Weitere identifizierte Interessen

Im Bericht Teil II wurden Kenngrössen zu Gesellschaft, Wirtschaft und Politik berechnet. Dabei wurden zusätzliche Interessen identifiziert:

- Die Branche *Gewerbe und Industrie* weist die höchsten Beschäftigtenzahlen auf und ist im Vergleich zur Branche in der gesamten Schweiz in der Region übervertreten.
- Die *Landwirtschaft* hat vor allem in den Aargauer Gemeinden eine hohe Bedeutung.
- Hoher Anteil über 65-jähriger Personen in der gesamten Region, was vor allem auf hohe Werte deutscher Gemeinden zurückzuführen ist.
- Die Region Nördlich Lägern weist einen hohen Anteil *Familienhaushalte* auf, insbesondere in den Aargauer Gemeinden sowie in Buchberg (SH) und Wasterkingen (ZH).

In der Region Nördlich Lägern liegen *Städte und Agglomerationsgemeinden* mit charakteristischen Merkmalen für solche Räume. Nachfolgend werden einige der Merkmale anhand von Karten auf Gemeindeebene dargestellt (Abbildungen 8 bis 10).

**Abbildung 8:** Überdurchschnittlich hohe Arbeitslosenquote, insbesondere in den Agglomerationsgemeinden



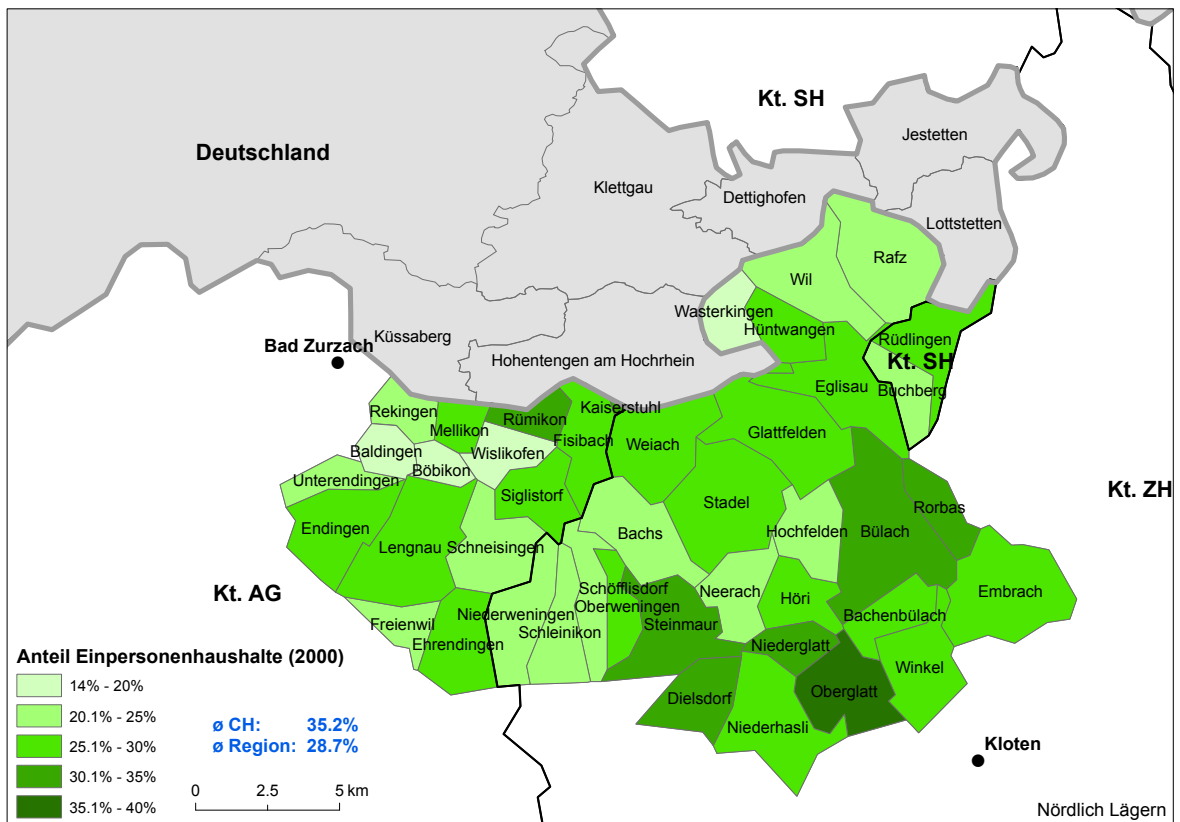
Quelle: SECO (2009): Amstat, Arbeitslose und Stellensuchende nach Gemeinden

<sup>1</sup> Durchschnitt der Gemeindewerte

Für die deutschen Gemeinden sind keine Werte auf Gemeindeebene vorhanden, nur ein Durchschnittswert für den Landkreis Waldshut (4.4 %);



**Abbildung 10:** Hoher Anteil an Einpersonenhaushalten in den Agglomerationsgemeinden



Quelle: BFS (2000), Eidgenössische Volkszählung, Anzahl Haushalte

# Abbildungsverzeichnis

- Abbildung 1:** Einteilung der Gruppen in Kategorien und Unterkategorien
- Abbildung 2:** Anzahl Gruppen je Region
- Abbildung 3:** Alle Regionen nach Kategorien
- Abbildung 4:** Anzahl Gruppen pro Kategorie, Region Nördlich Lägern
- Abbildung 5:** Anzahl Gruppen
- Abbildung 6:** Anzahl Gruppen pro 1'000 Einwohner/innen
- Abbildung 7:** Unternehmen, welche in der Region mehr als 100 Vollzeitäquivalente beschäftigen, mit Ortsangabe des Hauptsitzes
- Abbildung 8:** Überdurchschnittlich hohe Arbeitslosenquote, insbesondere in den Agglomerationsgemeinden
- Abbildung 9:** Anteil ausländischer Wohnbevölkerung – im Vergleich zur gesamten Schweiz geringer, in den Agglomerationsgemeinden im Südosten der Region aber höher.
- Abbildung 10:** Hoher Anteil an Einpersonenhaushalten in den Agglomerationsgemeinden